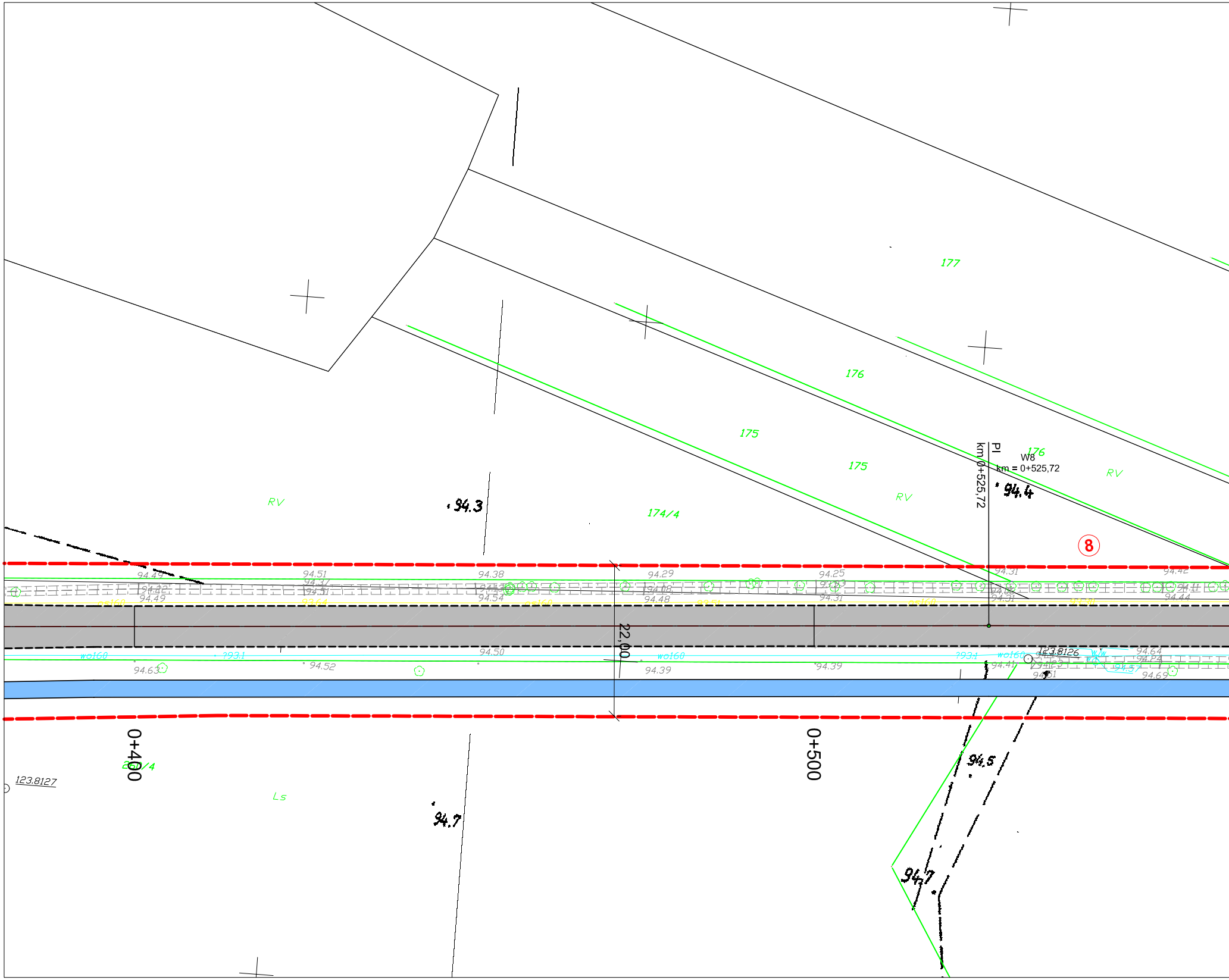
177
176
175
175
174/4
176
RV
RV
RV
94.3
94.4
PI
km 0+525,72
W8
km = 0+525,72
8
94.49
94.51
94.38
94.29
94.25
94.31
94.42
94.49
94.54
94.48
94.31
94.44
wo160
?93.1
94.50
94.52
94.63
94.39
94.39
94.41
123.8126
94.64
94.57
94.69
94.51
22,00
0+400
0+500
261/4
123.8127
Ls
94.7
94.5
94.7

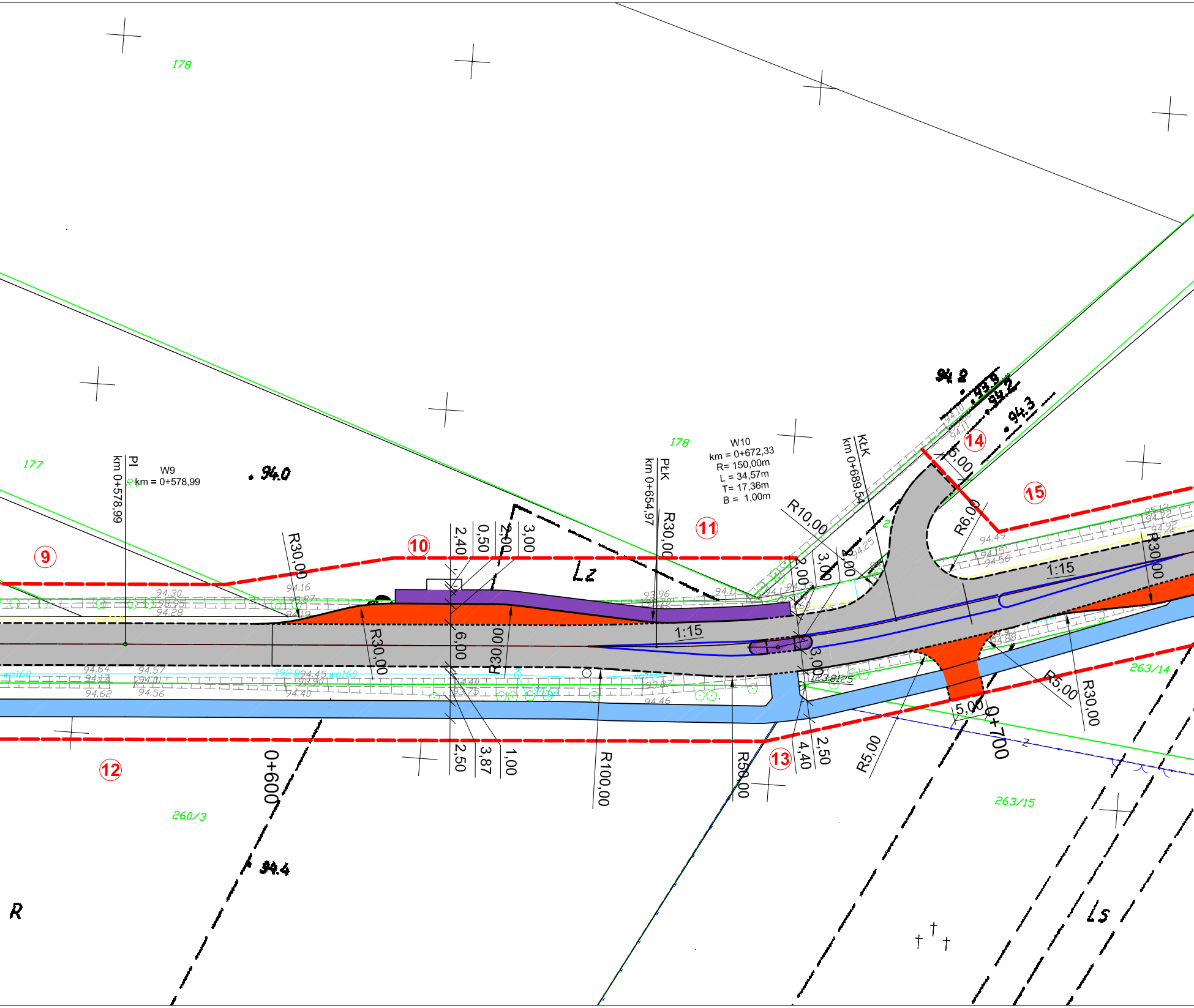
178
177
178
9
10
11
12
13
14
15
PI
km 0+578,99
W9
km = 0+578,99
PLK
km 0+654,97
W10
km = 0+672,33
R= 150,00m
L = 34,57m
T= 17,36m
B = 1,00m
KLK
km 0+689,54
94.0
94.2
93.9
94.2
94.3
94.4
R30,00
R30,00
R30,00
R30,00
R30,00
R30,00
R10,00
R6,00
R5,00
R5,00
R50,00
R100,00
2,40
0,50
2,00
3,00
6,00
2,50
3,87
1,00
2,00
3,00
4,00
3,00
4,40
2,50
5,00
5,00
1:15
1:15
0+600
0+700
Lz
Ls
R
260/3
263/14
263/15

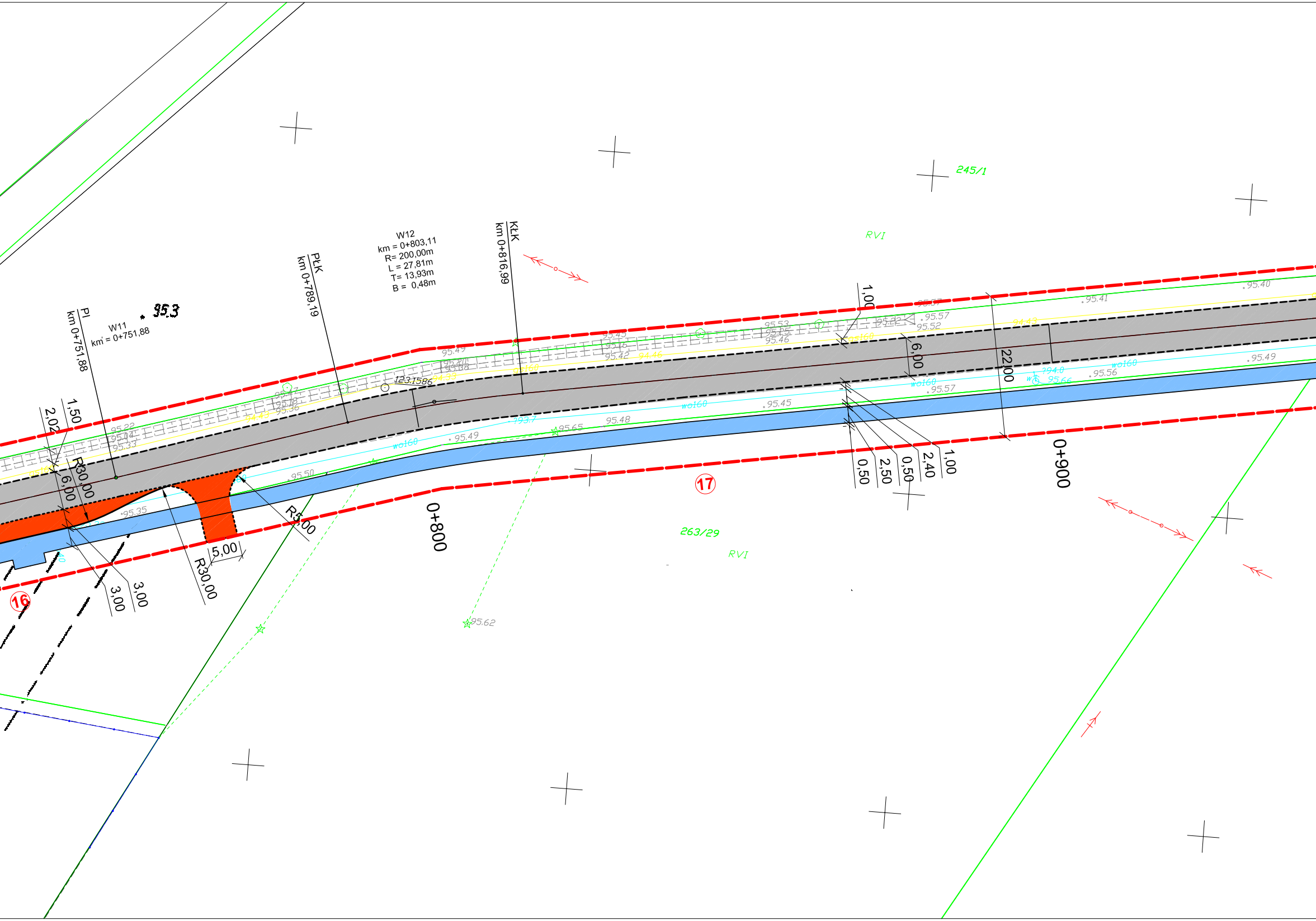
PI
km 0+751,88
W11
km = 0+751,88
95.3
PłK
km 0+789,19
W12
km = 0+803,11
R= 200,00m
L = 27,81m
T= 13,93m
B = 0,48m
KłK
km 0+816,99
245/1
RVI
263/29
RVI
123.1586
0+800
0+900
16
17
1,50
2,02
6,00
R30,00
3,00
3,00
R30,00
5,00
R5,00
1,00
6,00
22,00
1,00
2,40
0,50
2,50
0,50
95.62
95.65
95.48
95.45
95.57
95.56
95.49
95.41
95.40
95.50
95.35
95.49
wo160

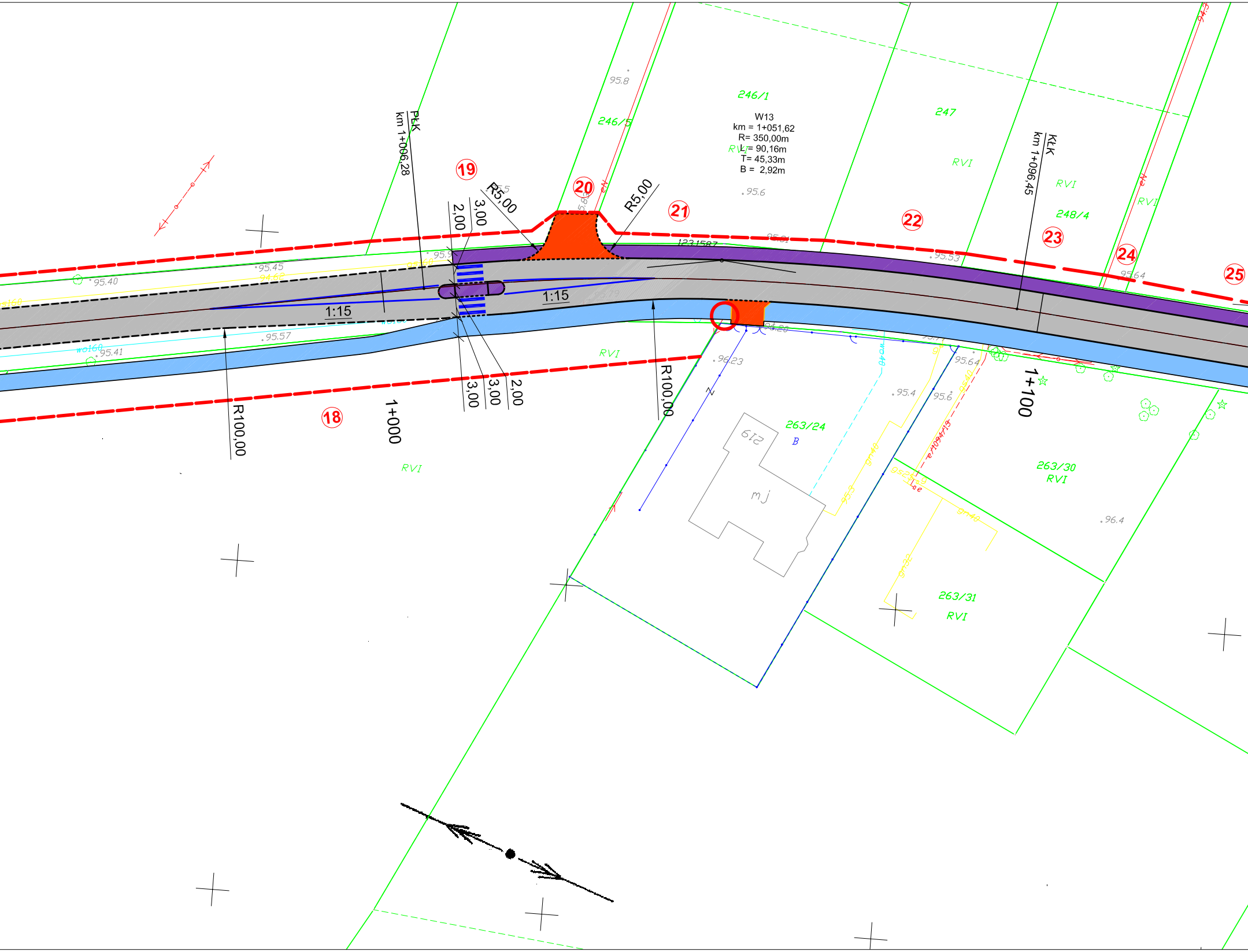
W13
km = 1+051,62
R= 350,00m
L= 90,16m
T= 45,33m
B = 2,92m
PłK
km 1+006,28
KłK
km 1+096,45
R5,00
R5,00
R100,00
R100,00
1:15
1:15
2,00
3,00
3,00
2,00
1+000
1+100
18
19
20
21
22
23
24
25
246/1
246/5
247
248/4
263/24
263/30
263/31
RVI
B
mj
219
95.8
95.6
95.45
95.40
95.41
95.57
96.23
95.4
95.6
95.64
95.53
95.64
96.4
123.1587

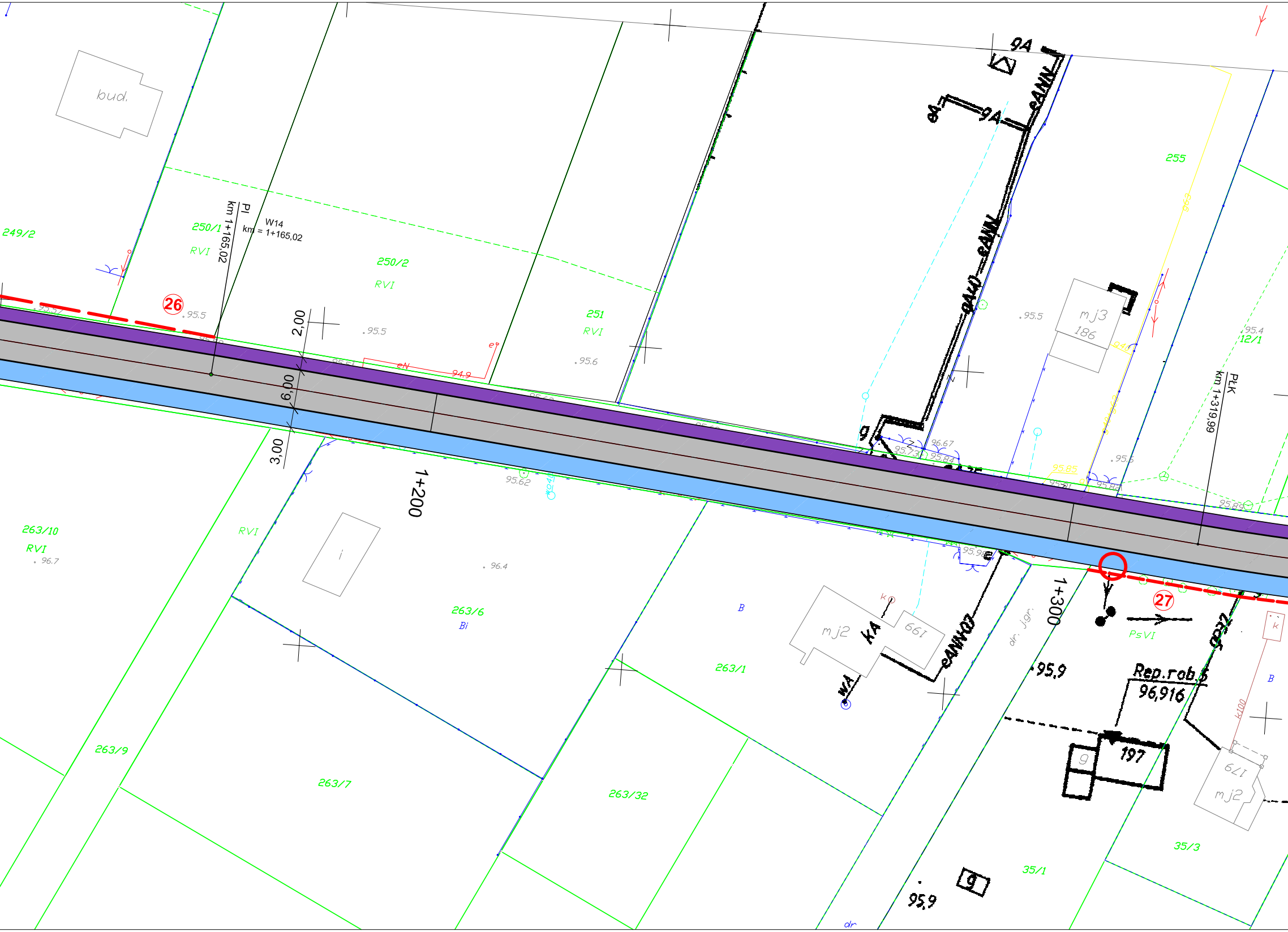
bud.
249/2
250/1
RVI
Pl
km 1+165,02
W14
km = 1+165,02
250/2
RVI
251
RVI
26
95.5
95.5
95.6
eN
94.9
2,00
6,00
3,00
1+200
95.62
263/10
RVI
96.7
RVI
96.4
263/6
Bi
263/9
263/7
263/32
263/1
B
mj2
661
KA
WA
eANN07
dr. jgr.
1+300
95,9
Rep.rob.5
96,916
197
g
35/1
35/3
mj2
179
k100
B
k
27
PsVI
95,9
g
9A
9A
eANN
eAW
eANN
g
96.67
95.73
95.84
95.5
95.65
mj3
186
255
95.4
12/1
PŁK
km 1+319,99
95.5
95.89
dr

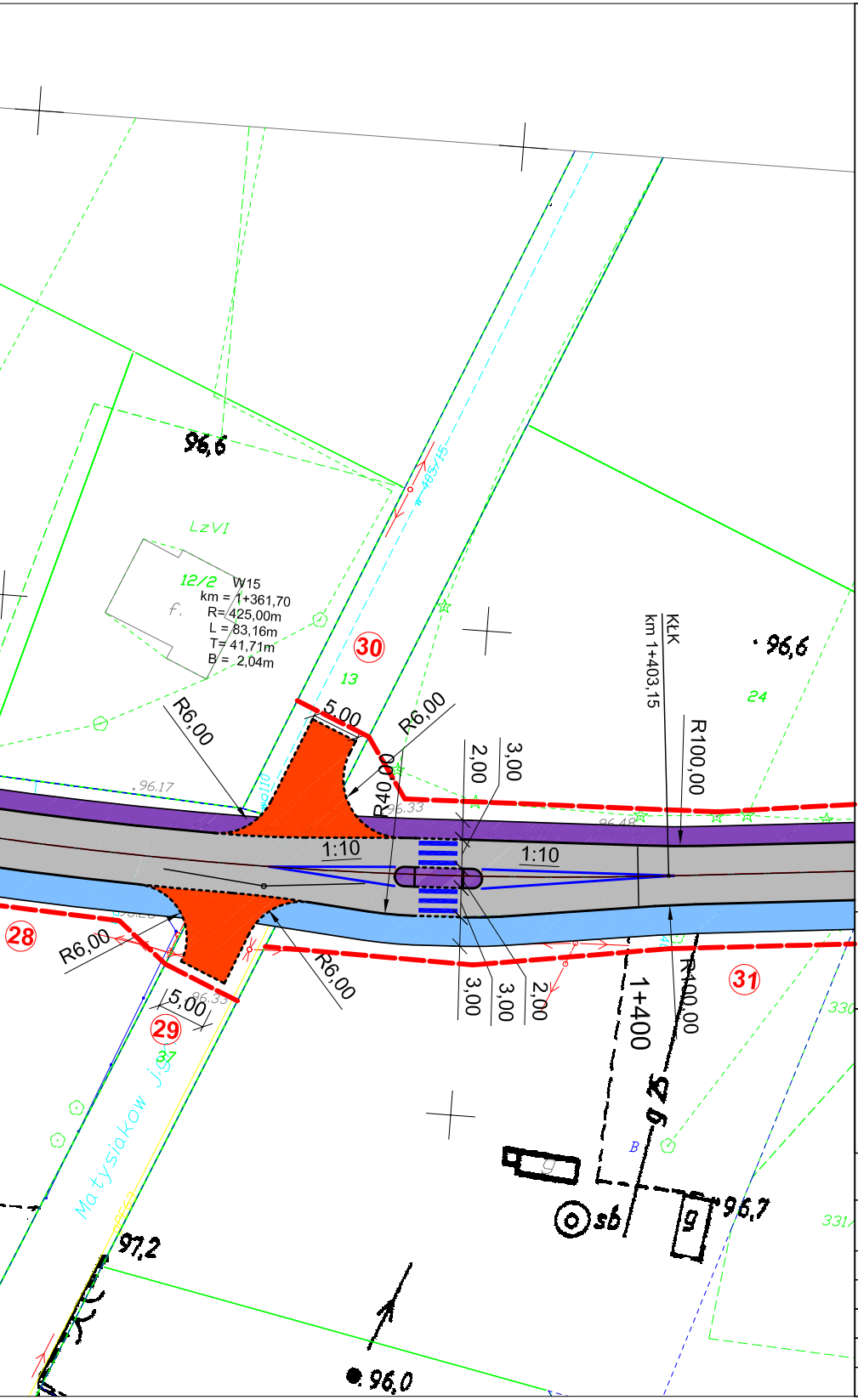
96,6
LzVI
12/2
W15
km = 1+361,70
R= 425,00m
L = 83,16m
T= 41,71m
B = 2,04m
30
13
R6,00
5,00
R6,00
R40,00
2,00
3,00
KłK
km 1+403,15
R100,00
96,6
24
1:10
1:10
28
R6,00
R6,00
5,00
29
3,00
3,00
2,00
1+400
R100,00
31
Matysiaków
96,7
97,2
96,0
sb
330
331

LEGENDA:

- granica działek
- proj. granica działek

BRANŻA DROGOWA

- proj. oś
- proj. krawędź zjazdów
- proj. krawężnik betonowy 15x30
- proj. krawężnik betonowy obniżony 15x22
- proj. obrzeża chodnikowe 8x30
- proj. krawędz jezdni
- proj. nawierzchnia jezdni z betonu asfaltowego
- proj. nawierzchnie zjazdów z kostki brukowej bet. gr 8 cm
- proj. nawierzchnie chodników z kostki bruk. bet. gr. 6 cm
- proj. ciąg pieszo - rowerowy z kostki bruk. bet. gr. 6 cm

BRANŻA KANALIZACYJNA

- proj. kanał deszczowy

INWESTOR:

POWIAT WOŁOMIŃSKI
ul. Prądzyńskiego 3
05-200 Wołomin

JEDNOSTKA PROJEKTOWANIA:

TMP Projekt
Biuro Projektów Drogowych

Piotr Szydłowski
ul. Modlińska 6 lok. 103
03-216 Warszawa
tel. 506-426-712
e-mail: biuro@tmpprojekt.pl

NAZWA OBIEKTU BUDOWLANEGO:

ROZBUDOWA DROGI POWIATOWEJ NR 4312W NA ODCINKU OD RONDA W ZAGOŚCIŃCU NA POŁĄCZENIU UL. 100-LECIA, PODMIEJSKIEJ, SZKOLNEJ DO UL. BORYNY W HELENOWIE

ADRES:

woj. mazowieckie, powiat wołomiński, gm. Wołomin

STADIUM: **PROJEKT BUDOWLANY**

BRANŻA: **OPRACOWANIE WIELOBRANŻOWE**

TYTUŁ RYSUNKU: **Plan Zagospodarowania Terenu**

SKALA: **1:500**

STANOWISKO:	*IMIĘ I NAZWISKO:*	*SPECJALNOŚĆ:*	*NR UPRAWNIEŃ:*	*PODPIS:*
Projektant	**mgr inż. Tomasz Mikołajuk**	**Drogowa**	**LUB/0017/POOD/12**	
Sprawdzający				
Opracowujący				
DATA:	**MARZEC 2016**		*NR RYSUNKU:*	**2.2**